BIAŁYSTOK, dnia 01-10-2026 r.

Licencja nr GKNIV.6642.2.8435.2026_2002_CL2

1. Nazwa organu wydającego licencję: Wydział Geodezji, Katastru i Nieruchomości Referat PODGiK

2. Licencjobiorca:
Droga Development Spółka z ograniczoną odpowiedzialnością NIP: 9182166566
Polna 34
23-400 Biłgoraj

3. Informacje o materiałach państwowego zasobu geodezyjnego i kartograficznego, których dotyczy licencja:

Lp.	Nazwa materiału państwowego zasobu geodezyjnego i kartograficznego	Identyfikator materiału państwowego zasobu geodezyjnego i kartograficznego	Data wykonania kopii	Określenie obszaru/obiektu, do którego odnosi się licencja[1]
1	Mapa zasadnicza w postaci wektorowej (skala 1:500)		2026-10-01	Obszar zamówienia ograniczony punktami: POLIGON1: 5876532.99,8456043.24; 5876534.52,8456050.07; 5876537.37,8456056.45; 5876541.44,8456062.14; 5876544.92,8456065.59; 5876588.4,8456102.96; 5876634.19,8456149.52; 5876639.56,8456153.99; 5876645.72,8456157.31; 5876652.41,8456159.33; 5876659.37,8456159.98; 5876666.33,8456159.23; 5876672.99,8456157.12; 5876679.1,8456153.73; 5876684.42,8456149.19; 5876688.73,8456143.68; 5876691.85,8456137.43; 5876693.67,8456130.68; 5876694.12,8456123.7; 5876693.16,8456116.77; 5876690.86,8456110.18; 5876687.28,8456104.17; 5876684.1,8456100.44; 5876683.11,8456099.43; 5877087.29,8456016.3; 5877090.74,8456015.41; 5877200.11,8455981.03; 5877206.53,8455978.28; 5877212.28,8455974.3; 5877217.13,8455969.26; 5877220.54,8455964.02; 5877304.58,8455805.36; 5877338.97,8455735.9; 5877527.38,8455648.17; 5877756.5,8455621.52; 5877905.8,8455609.92; 5878701.68,8455567.75; 5879001.77,8455551.33; 5879219.83,8455538.83; 5879428.42,8455526.32; 5879704.48,8455510.71; 5879714.25,8455508.74; 5879748.24,8455496.63; 5879754.56,8455493.64; 5879759.55,8455489.99; 5879775.17,8455476.31; 5879779.94,8455471.2; 5879782.37,8455467.56; 5879883.76,8455293.01; 5879899.73,8455301.77; 5879906.17,8455304.5; 5879913.02,8455305.9; 5879920.01,8455305.91; 5879926.86,8455304.53; 5879933.31,8455301.81; 5879939.08,8455297.87; 5879943.96,8455292.86; 5879947.74,8455286.98; 5879950.28,8455280.47; 5879951.47,8455273.58; 5879951.27,8455266.59; 5879949.69,8455259.78; 5879946.78,8455253.42; 5879942.67,8455247.77; 5879937.51,8455243.05; 5879934.4,8455240.97; 5879920.37,8455232.66; 5879924.65,8455221.47; 5879926.48,8455214.73; 5879926.94,8455207.75; 5879926,8455200.82; 5879923.7,8455194.22; 5879920.14,8455188.21; 5879915.45,8455183.02; 5879909.82,8455178.87; 5879903.48,8455175.92; 5879896.68,8455174.29; 5879889.7,8455174.04; 5879882.8,8455175.19; 5879876.27,8455177.68; 5879870.36,8455181.43; 5879865.32,8455186.27; 5879861.34,8455192.02; 5879859.49,8455195.91; 5879845.71,8455230.18; 5879834.27,8455241.37; 5879828.49,8455248.81; 5879724.74,8455427.42; 5879718.45,8455432.93; 5879695.48,8455441.12; 5879424.24,8455456.45; 5879215.65,8455468.96; 5878997.86,8455481.44; 5878697.86,8455497.85; 5877901.82,8455540.03; 5877750.18,8455551.81; 5877748.85,8455551.93; 5877513.7,8455579.28; 5877506.87,8455580.78; 5877502.97,8455582.32; 5877298.28,8455677.63; 5877292.26,8455681.2; 5877287.08,8455685.89; 5877281.68,8455693.83; 5877241.99,8455774; 5877165.41,8455918.56; 5877071.4,8455948.11; 5876622.94,8456040.35; 5876590.56,8456012.51; 5876584.83,8456008.5; 5876578.41,8456005.72; 5876571.58,8456004.26; 5876564.58,8456004.19; 5876557.72,8456005.51; 5876551.25,8456008.18; 5876545.45,8456012.07; 5876540.53,8456017.04; 5876536.7,8456022.88; 5876534.1,8456029.38; 5876532.85,8456036.25; 5876532.99,8456043.24

4. Niniejsza licencja upoważnia licencjobiorcę wymienionego w pkt 2 lub podmioty ustanowione przez tego licencjobiorcę do wykorzystywania materiałów państwowego zasobu geodezyjnego i kartograficznego[2] wyszczególnionych w pkt 3 dla dowolnych potrzeb

5. Nie narusza licencji udostępnianie materiałów państwowego zasobu geodezyjnego i kartograficznego przez licencjobiorcę innym podmiotom dla realizacji celu i w granicach uprawnień określonych w pkt 4.

Licencja wystawiona w postaci elektronicznej wygenerowana
z systemu teleinformatycznego nie wymaga podpisu ani pieczęci.
(podpis organu lub upoważnionej osoby[3])

POUCZENIE

Zgodnie z art. 48a ust. 1 ustawy z dnia 17 maja 1989 r. - Prawo geodezyjne i kartograficzne (Dz. U. z 2024 r. poz. 1151, z późn. zm.) kto wykorzystuje materiały państwowego zasobu geodezyjnego i kartograficznego bez wymaganej licencji lub niezgodnie z warunkami licencji lub udostępnia je wbrew postanowieniom licencji osobom trzecim, podlega karze pieniężnej w wysokości dziesięciokrotności opłaty za udostępnienie tych materiałów.

Potwierdzenie autentyczności licencji[4]	
Identyfikator licencji[5]	97fcd6a3-30aa-405b-aff0-f00af7b8b5b4
Adres strony internetowej umożliwiającej przeprowadzenie weryfikacji autentyczności licencji	https://bialystok.geoportal2.pl/map/osrodek/weryfikacja.php
Data, godzina, minuta i sekunda, w której nastąpiło wygenerowanie licencji z systemu teleinformatycznego	2026-10-01 13:23:08
Sposób weryfikacji autentyczności licencji	w formularzu na stronie internetowej należy wpisać identyfikator licencji i nacisnąć przycisk Weryfikuj
Zgodnie z art. 40c ust. 4 ustawy z dnia 17 maja 1989 r. – Prawo geodezyjne i kartograficzne licencja wystawiona w postaci elektronicznej i generowana z systemu teleinformatycznego w sposób umożliwiający jej wydruk nie wymaga podpisu ani pieczęci.	

---

[1] Określenie obszaru / obiektu może nastąpić przez wskazanie: jednostek podziału terytorialnego kraju lub podziału kraju dla celów EGiB (jednostki ewidencyjne, obręby ewidencyjne, działki ewidencyjne), wykazu godeł mapy, współrzędnych poligonu.

[2] Cel lub zakres upoważnienia do wykorzystywania udostępnionych materiałów państwowego zasobu geodezyjnego i kartograficznego należy wybrać według listy stanowiącej załącznik do wzoru niniejszej licencji.

[3] Licencja wystawiona w postaci elektronicznej i generowana z systemu teleinformatycznego w sposób umożliwiający jej wydruk nie wymaga podpisu ani pieczęci.

[4] Potwierdzenie autentyczności licencji wystawiane jest dla licencji generowanych w postaci elektronicznej z systemu teleinformatycznego w sposób umożliwiający jego wydruk.

[5] Niepowtarzalny identyfikator umożliwiający weryfikację autentyczności licencji.

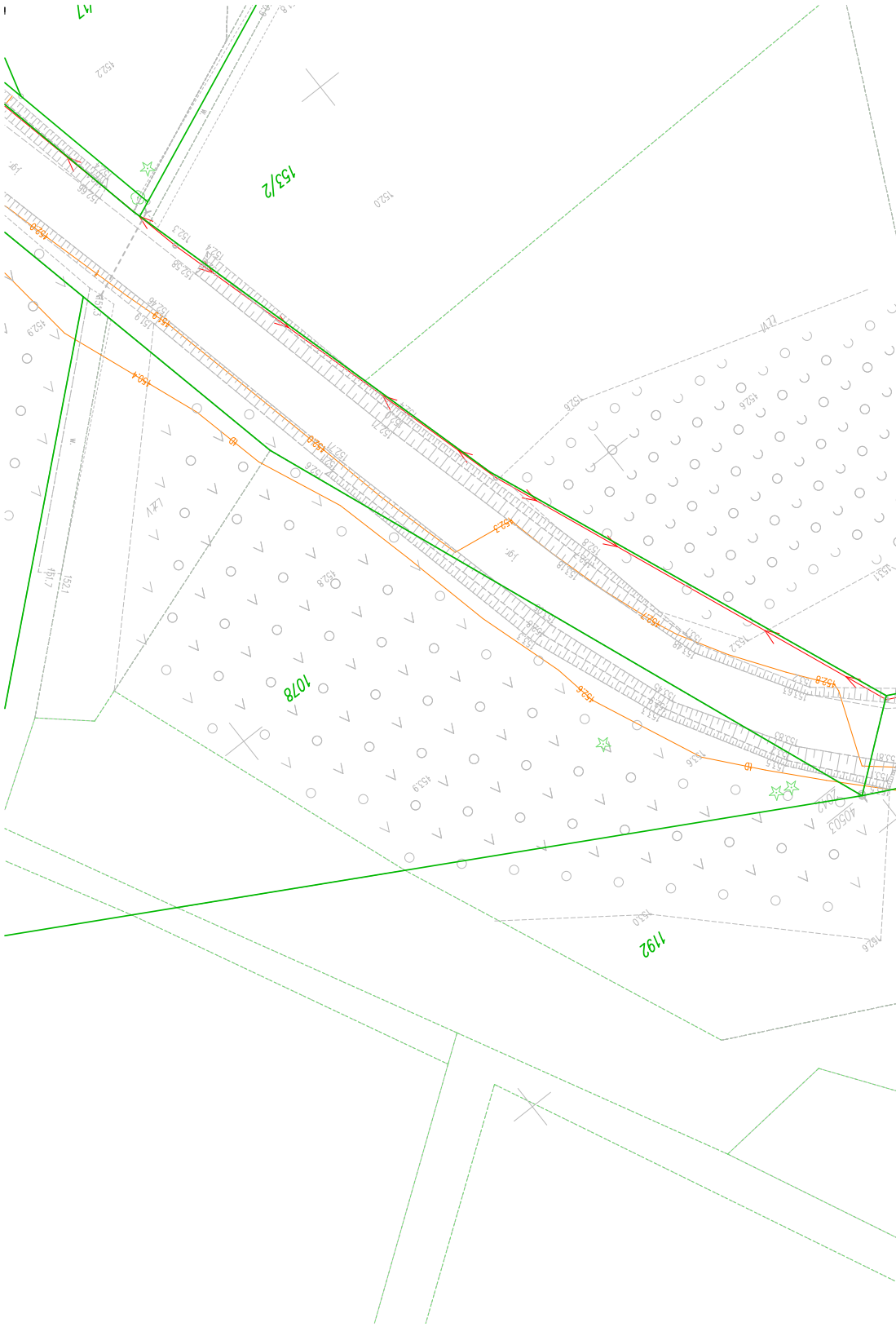

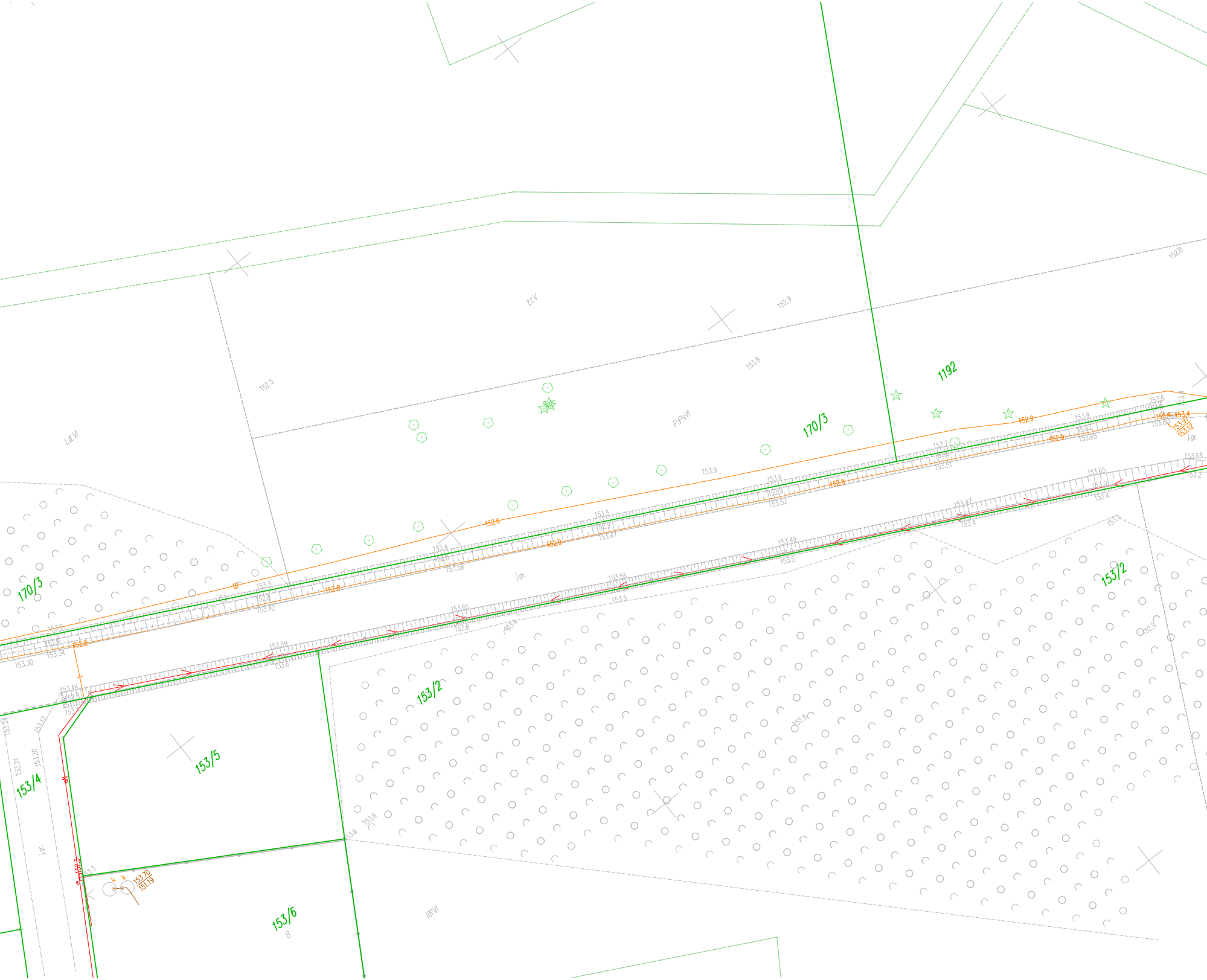

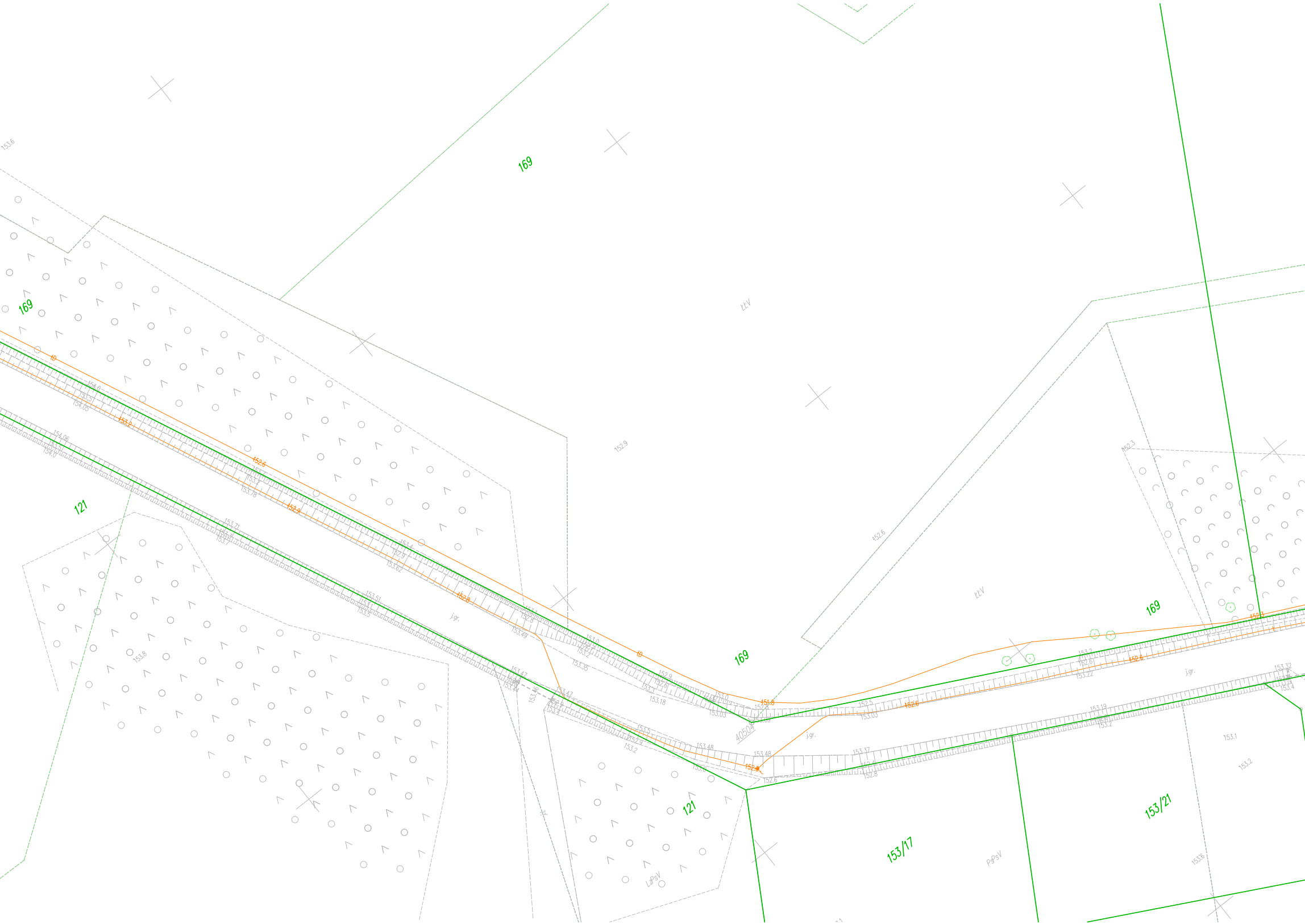

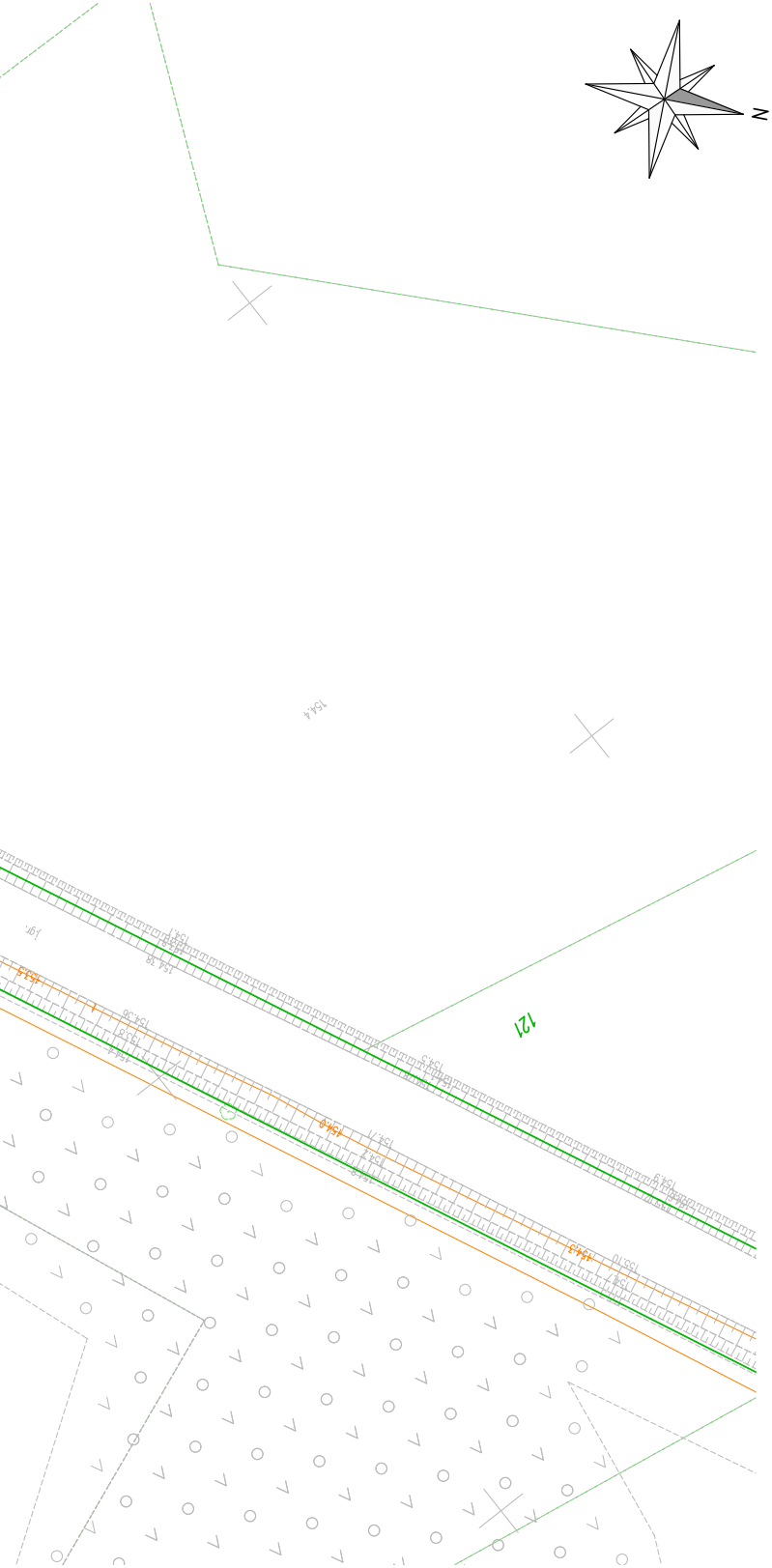

ZESPÓŁ PROJEKTOWY		
FUNKCJA	IMIĘ I NAZWISKO	PODPIS
Projektant	mgr inż. Paulina Imbiorkiewicz upr. PDL/0045/PBD/22	
Projektant	inż. Michał Góralski upr. LUB/0171/POD/23	
Sprawdzający	mgr inż. Jerzy Góralski upr. LUB/0042/POOD/05	

NAZWA OBIEKTU BUDOWLANEGO

ROZBUDOWA DROGI GMINNEJ NR 106859B
RAFAŁÓWKA-ZABŁUDÓW – ETAP I

TYTUŁ RYSUNKU

KOPIA MAPY ZASADNICZEJ – ARK. 2

DATA	SKALA	NR RYS.
27.10.2026	1:500	4.2